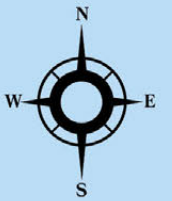
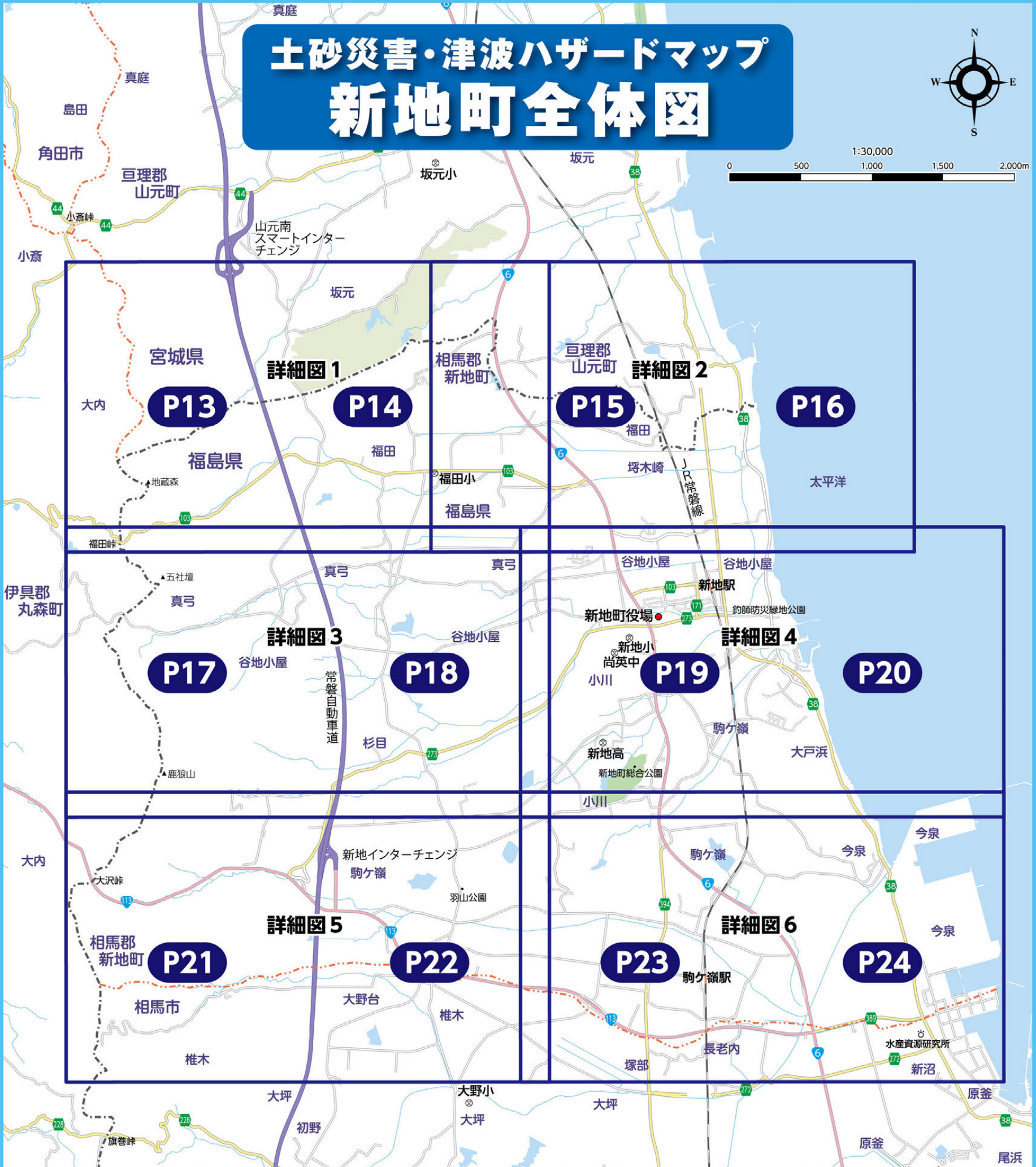
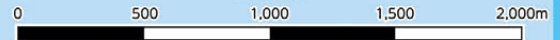


土砂災害・津波ハザードマップ 新地町全体図



1:30,000



「この地図の作成に当たっては、国土地理院長の承認を得て、同院発行の50万分1地方図、2万5千分1地形図及び電子地形図25000を使用した。(承認番号平29情使、第444-1365号)」

地図凡例 Disaster prevention map Legend

つなみきんきゅうひなんばしよ 津波緊急避難場所 Tsunami emergency evacuation site	やくば 役場 Town office	しょうぼうしよ 消防署 Fire station	てつどう 鉄道(JR常磐線) Railway
いちじひなんばしよ 一時避難場所 Temporary evacuation site	がっこう 学校 School	ゆうびんきょく 郵便局 Post office	こくどう 国道 National road
ひなんじよ ふくしひなんじよ 避難所/福祉避難所 Shelter/Welfare shelter	けいさつしよ ちゅうざいしよ 警察署、駐在所 Police station	(解説:P8) アンダーパス Underpass	けんどう・しゅうちほうどう 県道・主要地方道 Prefectural road・Major rural roads
きゅうけいしゃち とくべつけいかいいき 急傾斜地 特別警戒区域 Steep slope special warning area	きゅうけいしゃち けいかいいき 急傾斜地 警戒区域 Steep slope warning area	どせきりゅう とくべつけいかいいき 土石流 特別警戒区域 Debris flow special caution area	どせきりゅう けいかいいき 土石流 警戒区域 Debris flow caution area