

## 相馬地方都市計画緑地の変更（福島県決定）

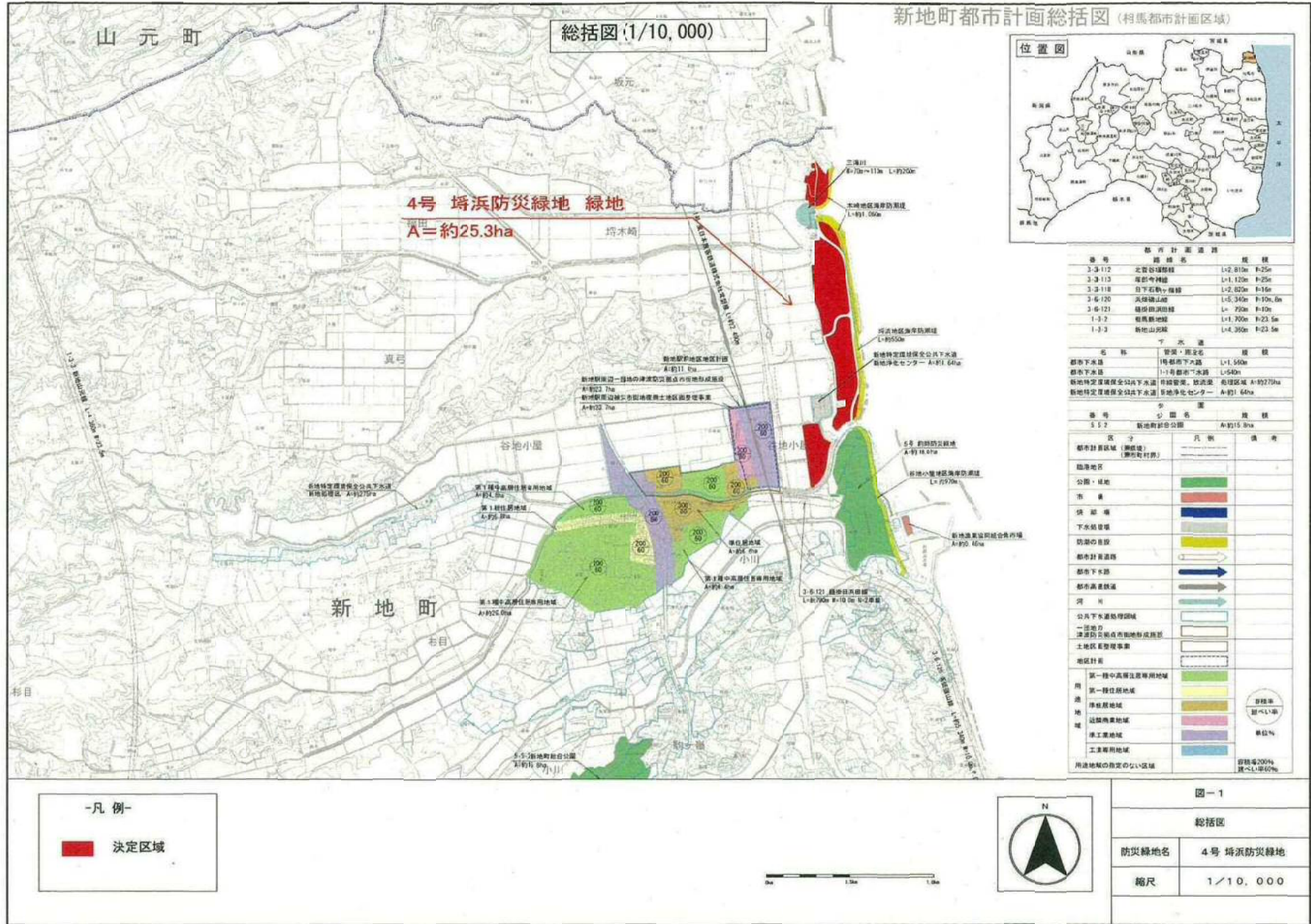
都市計画緑地中 4 号埴浜防災緑地を次のように変更する。

名称		位置	面積	備考
番号	緑地名			
4	埴浜防災緑地	相馬郡新地町 大字埴木崎 字埴浜 字西田 字磯山 谷地小屋 字中浜田 字北畑	約 25.3ha	防災緑地

「区域は計画図表示のとおり」

### 理 由

4 号埴浜防災緑地は、津波の減衰効果や漂流物の捕捉効果などを目的とし、海岸堤防と一体となって、多重防御による防災力の高いまちづくりを推進するため、平成 25 年 2 月に都市計画決定されました。その後、防災緑地に隣接する海岸堤防と道路（県道・町道）の事業及び管理者間の調整の結果、変更する必要が生じたものです。



都市計画道路		
番号	名称	規格
3-3-112	定数道路線	L=2,810m F=25m
3-3-113	定数幹線	L=1,120m F=25m
3-3-118	山下石動橋線	L=2,820m F=16m
3-6-120	浜浜緑地線	L=5,340m F=10m, 8m
3-6-121	緑地浜浜線	L= 720m F=10m
1-3-2	新地町線	L=1,700m F=23.5m
1-3-3	新地山形線	L=4,300m F=23.5m

歩道		
番号	名称	規格
5-5-2	新地町歩道	A=約15.8ha

区分	凡例	備考
都市計画区域 (調整後)	---	
用途地区		
公園・緑地	■	
市道	■	
供排水	■	
下水道管線	■	
防波の目安	■	
都市計画道路	→	
都市下水道	→	
都市高層鉄道	→	
河川	→	
公共下水道処理区域	■	
一部地方	■	
建設局管内市街地形成地区	■	
土地収用管理事業	■	
地区計画	■	
第一種中高層住居専用地域	■	
第一種住居地域	■	
居住地域	■	
近隣商業地域	■	
準工業地域	■	
工業専用地域	■	
用途地域の指定のない区域	■	容積率200% 高さ15m以下

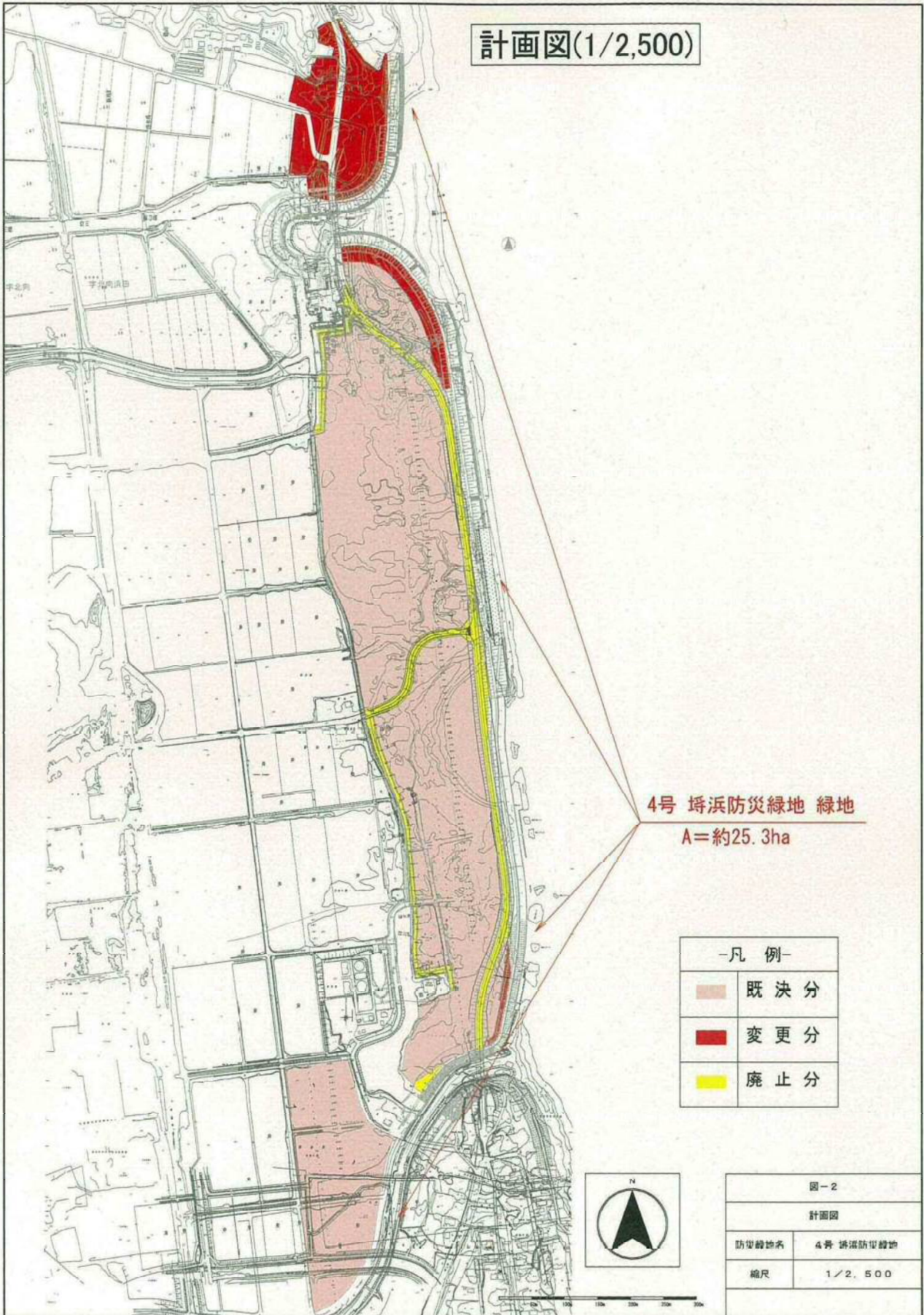
-凡例-

■ 決定区域



図-1  
総括図  
防災緑地名 4号 浜浜防災緑地  
縮尺 1/10,000

計圖(1/2,500)



4号 埤浜防災緑地 緑地  
A=約25.3ha

-凡例-

	既決分
	変更分
	廃止分




図-2	
計圖	
防災緑地名	4号 埤浜防災緑地
縮尺	1/2,500