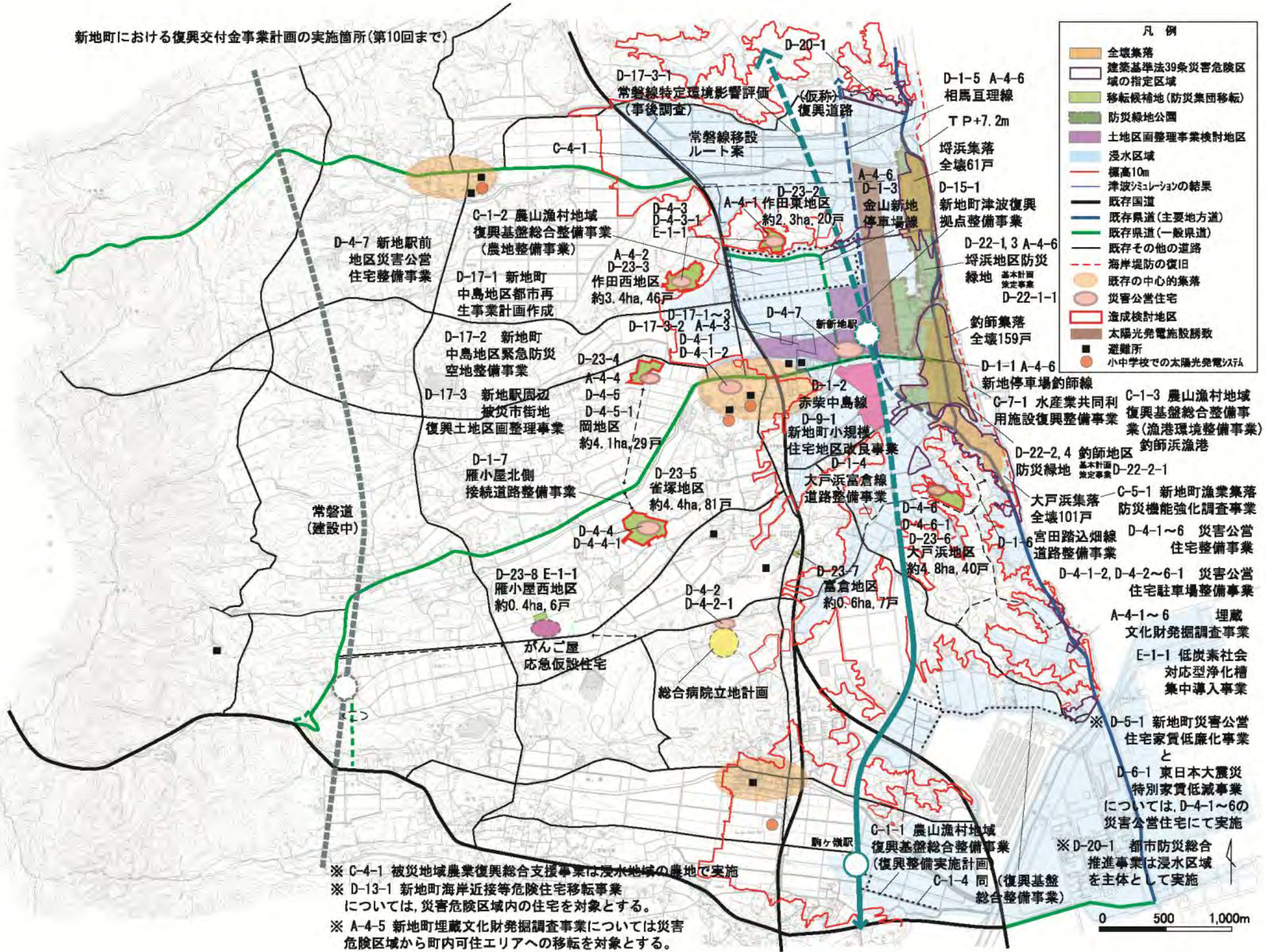



新地町における復興交付金事業計画の実施箇所(第10回まで)



- 凡例
- 全壊集落
 - 建築基準法39条災害危険区域の指定区域
 - 移転候補地(防災集団移転)
 - 防災緑地公園
 - 土地区画整理事業検討地区
 - 浸水区域
 - 標高10m
 - 津波シミュレーションの結果
 - 既存国道
 - 既存県道(主要地方道)
 - 既存県道(一般県道)
 - 既存その他の道路
 - 海岸堤防の復旧
 - 既存の中心的集落
 - 災害公営住宅
 - 造成検討地区
 - 太陽光発電施設誘致
 - 避難所
 - 小中学校での太陽光発電施設

※ C-4-1 被災地域農業復興総合支援事業は浸水地域の農地で実施
 ※ D-13-1 新地町海岸近接等危険住宅移転事業については、災害危険区域内の住宅を対象とする。
 ※ A-4-5 新地町埋蔵文化財発掘調査事業については災害危険区域から町内可住エリアへの移転を対象とする。

※ D-5-1 新地町災害公営住宅家賃低廉化事業と
 D-6-1 東日本大震災特別家賃低減事業については、D-4-1~6の災害公営住宅にて実施
 ※ D-20-1 都市防災総合推進事業は浸水区域を主体として実施



新地町、復興交付金事業箇所概要図・・・第10回提出箇所

D-1-1 道路事業(市街地相互の接続道路)

新地停車場釣師線

道路事業(市街地相互の接続道路) (一)新地停車場釣師線 L=2.4Km W=6.0(10.0)m C=2,679,700千円



D-1-3 道路事業(市街地相互の接続道路)
金山新地停車場線

道路事業(市街地相互の接続道路) (一)金山新地停車場線 L=0.7Km W=6.0(12.0)m C=416,500千円



相馬都市計画事業新地駅周辺被災市街地復興土地区画整理事業
市街化予想図 S=1:3,000

D-15-1 新地町津波復興拠点整備事業

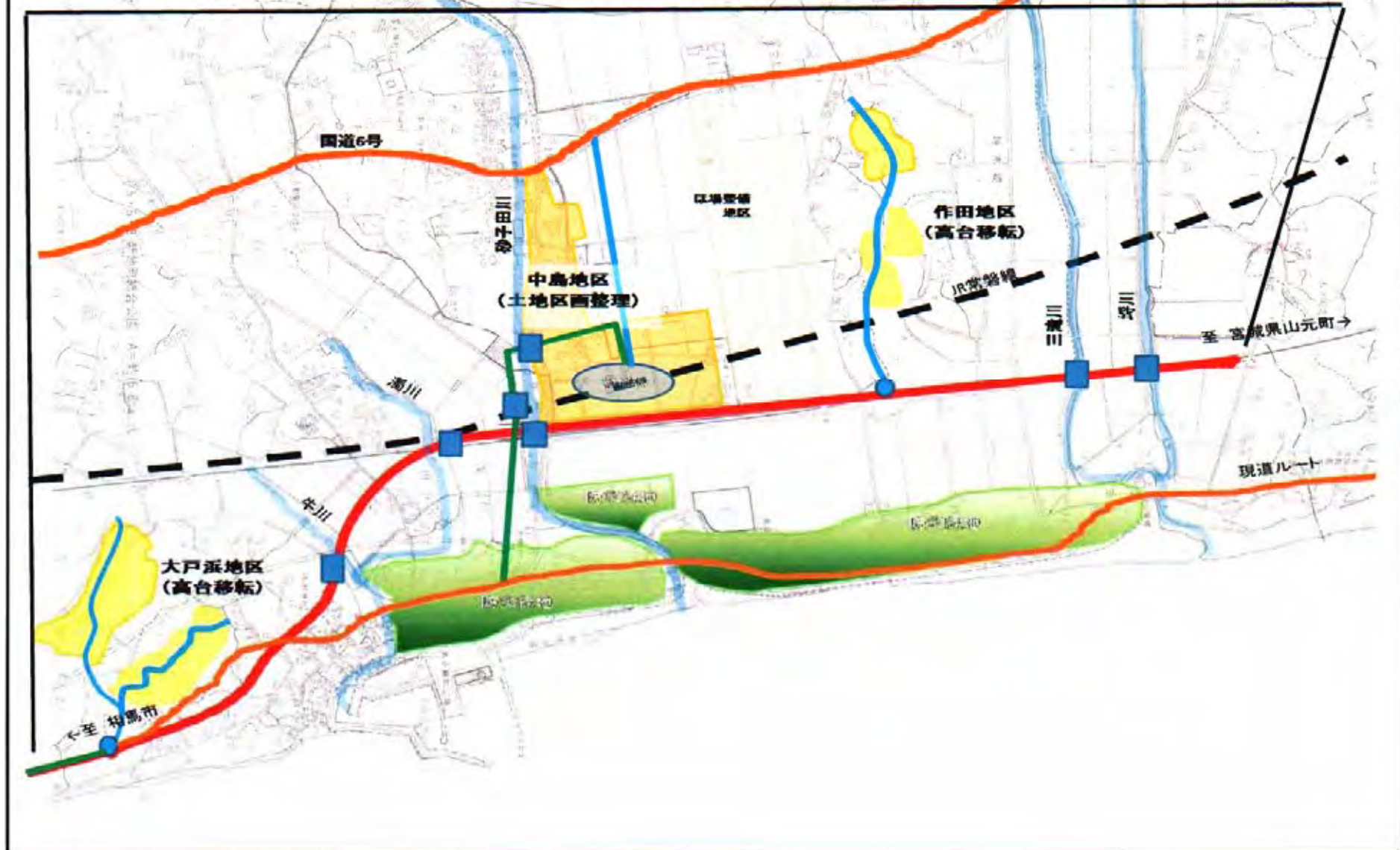
D-17-3 新地駅周辺被災市街地復興
土地区画整理事業

凡 例	
	土地区画整理事業施行地区界
	住宅地
	住宅地(災害公寓住宅)
	商業施設用地
	遊教施設用地
	公益施設用地
	河川
	水路
	公園
	緑地
	鉄道軌道



D-1-5 道路事業(市街地相互の接続道路)
相馬互理線

道路事業(市街地相互の接続道路) (主)相馬互理線 L=3.5Km W=6.0(10.0)m C=6,690,700千円

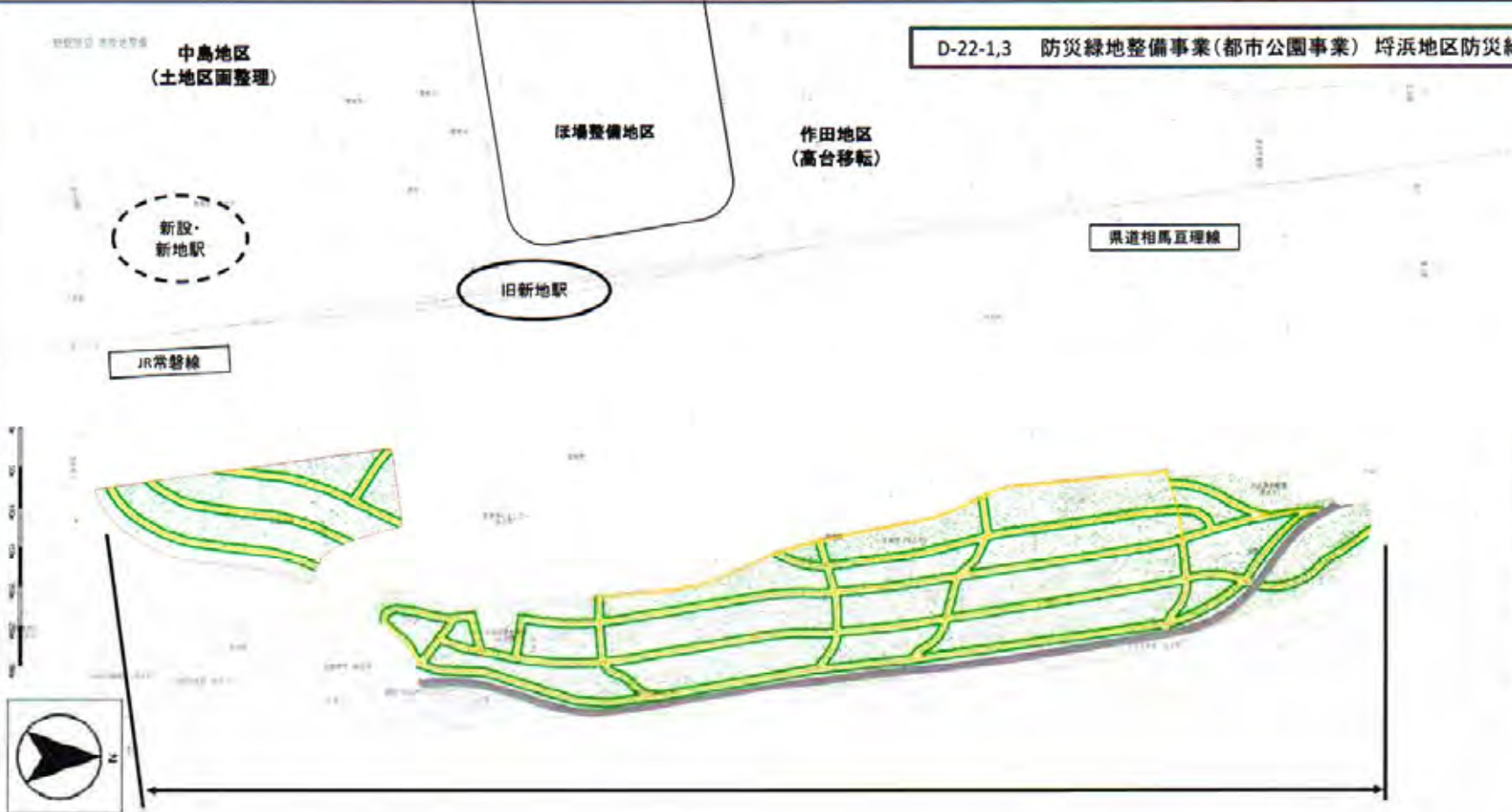


D-1-6 宮田踏込畑線道路整備事業



D-22-1,3 防災緑地整備事業(都市公園事業) 埴浜地区防災緑地

平面図(1/2,500)



D-22-1 防災緑地整備事業(都市公園事業)※施設費 埴浜地区防災緑地 A=24.5ha C=4,347,000千円
 D-22-3 防災緑地整備事業(都市公園事業)※用地費 埴浜地区防災緑地 A=24.5ha C=57,000千円

凡例	
	防災緑地区域
	高木
	低木
	芝生
	園路・土埽
	道路

別添図面 第3号
 敷地の配置を表示する図書
 (平面図)
 縮尺 1/2,500
 図面 全4面の3

D-22-2,4 防災緑地整備事業(都市公園事業) 釣師地区防災緑地

※H24.1.24決定「第一次新地町復興計画」による

