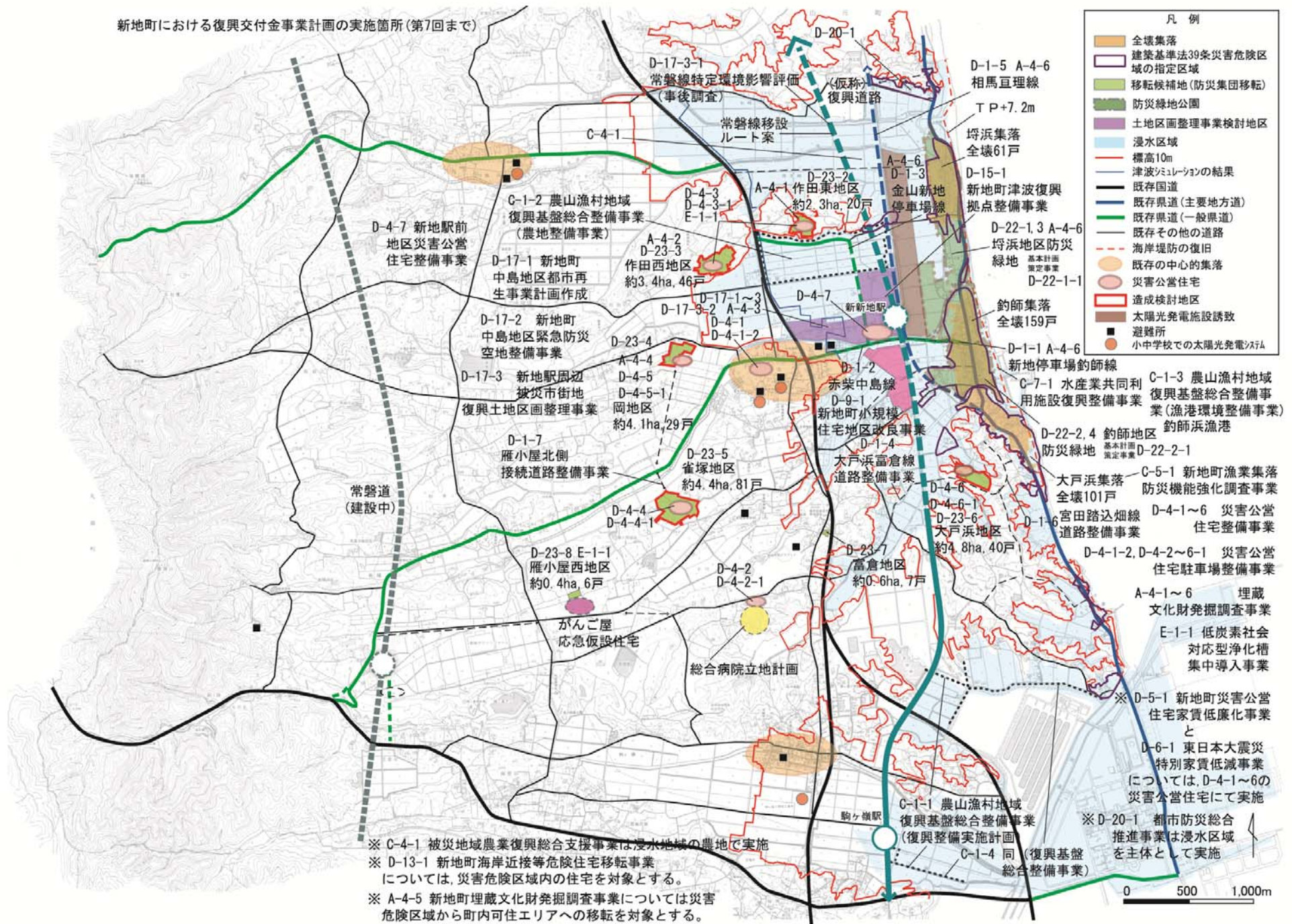


新地町における復興交付金事業計画の実施箇所(第7回まで)

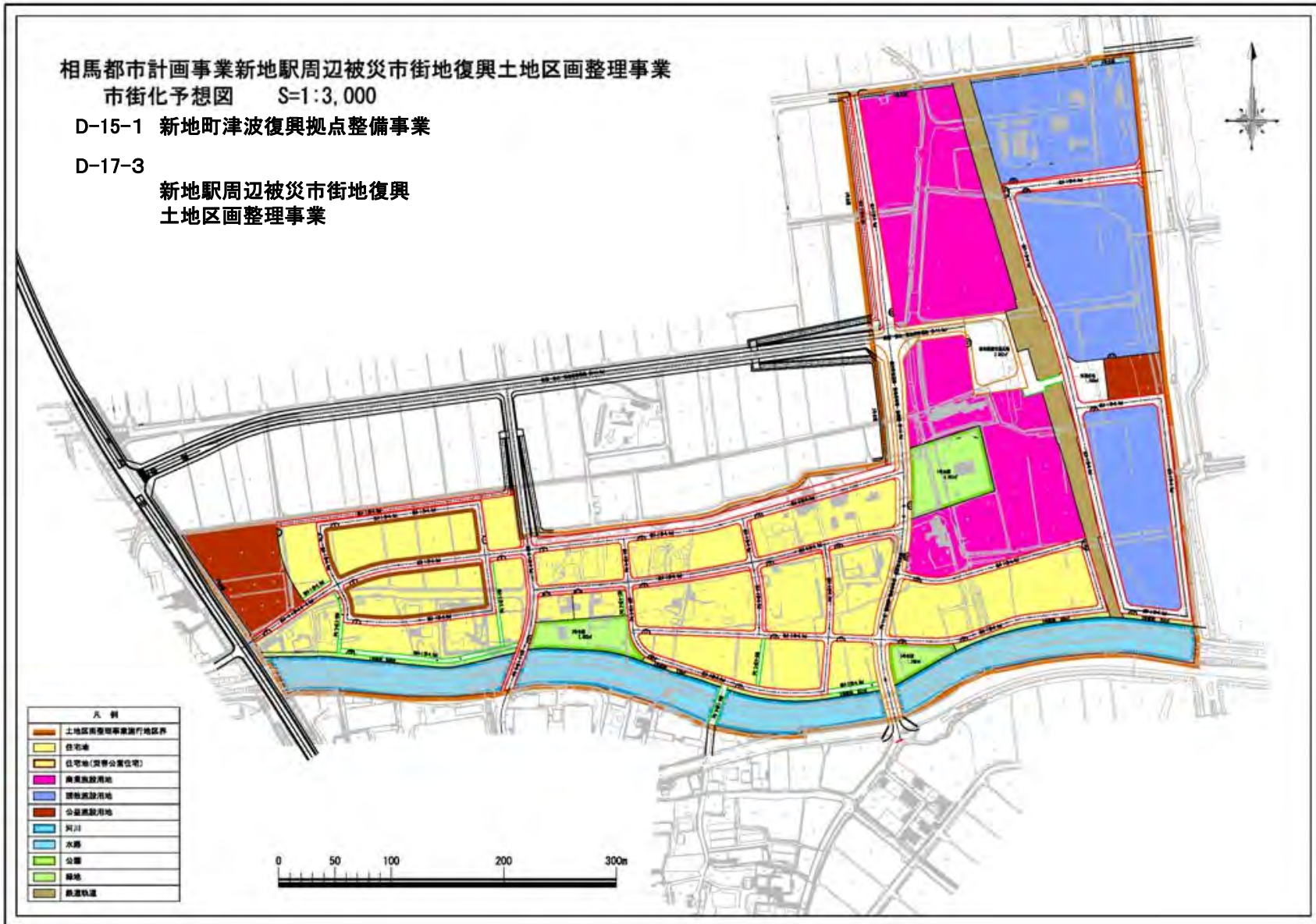


- 凡例
- 全壊集落
 - 建築基準法39条災害危険区域の指定区域
 - 移転候補地(防災集団移転)
 - 防災緑地公園
 - 土地区画整理事業検討地区
 - 浸水区域
 - 標高10m
 - 津波シミュレーションの結果
 - 既存国道
 - 既存県道(主要地方道)
 - 既存県道(一般県道)
 - 既存その他の道路
 - 海岸堤防の復旧
 - 既存の中心的集落
 - 災害公営住宅
 - 造成検討地区
 - 太陽光発電施設誘致
 - 避難所
 - 小中学校での太陽光発電システム

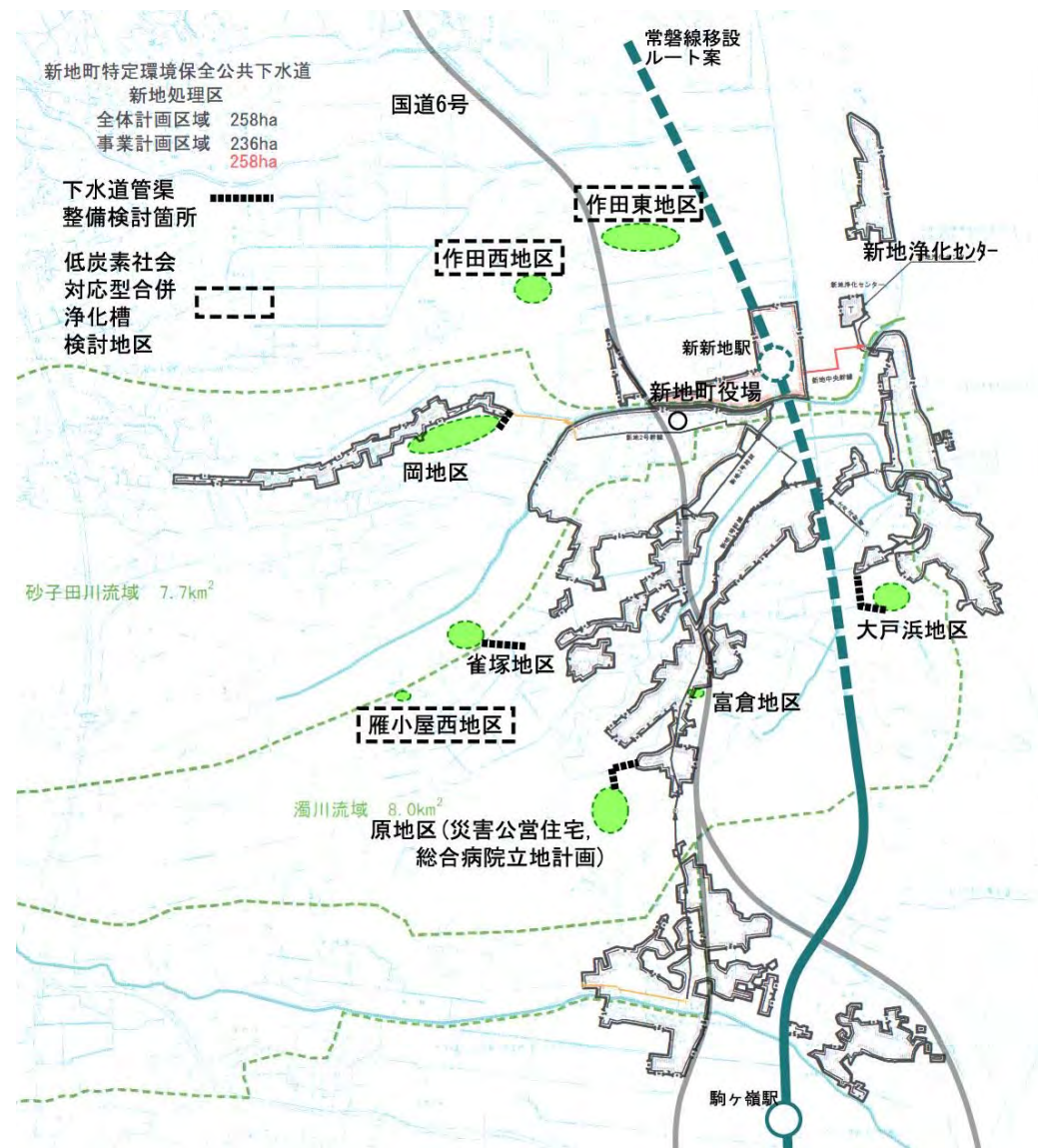
※ C-4-1 被災地域農業復興総合支援事業は浸水地域の農地で実施
 ※ D-13-1 新地町海岸近接等危険住宅移転事業については、災害危険区域内の住宅を対象とする。
 ※ A-4-5 新地町埋蔵文化財発掘調査事業については災害危険区域から町内可住エリアへの移転を対象とする。

※ D-20-1 都市防災総合推進事業は浸水区域を主体として実施

新地町、復興交付金事業箇所概要図・・・第7回配分箇所



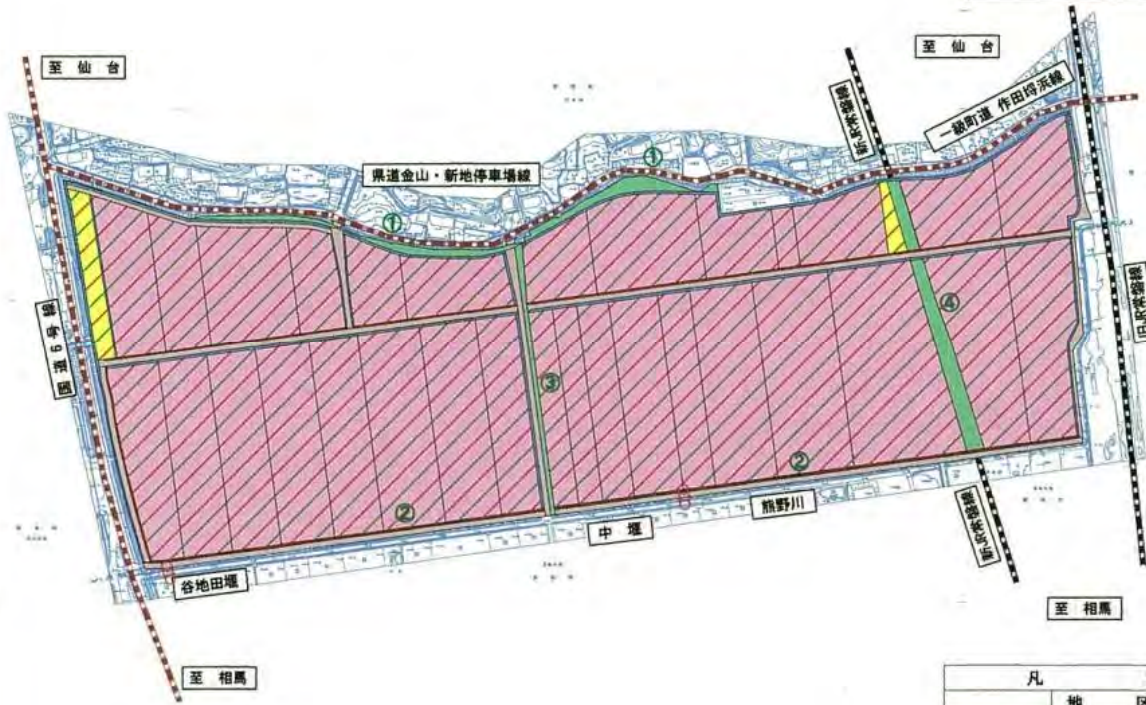
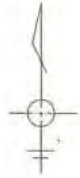
**E-1-1 低炭素社会対応型
浄化槽集中導入事業**



※ 「E-1-1、低炭素社会対応型浄化槽集中導入事業」は上記地区に加え、津波浸水区域からの移転再建を対象として実施。

計画一般図

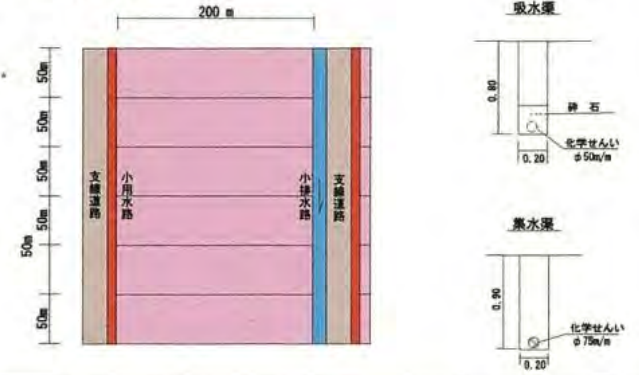
C-1-2 農山漁村地域復興基盤総合整備事業
(農地整備事業)「農業経営高度化支援事業」



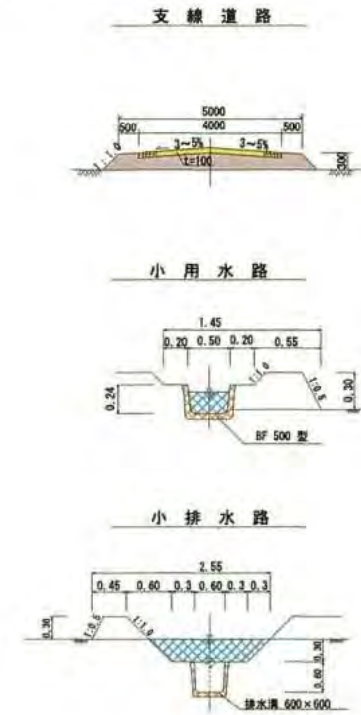
県内位置図



標準区画分割図



標準構造図



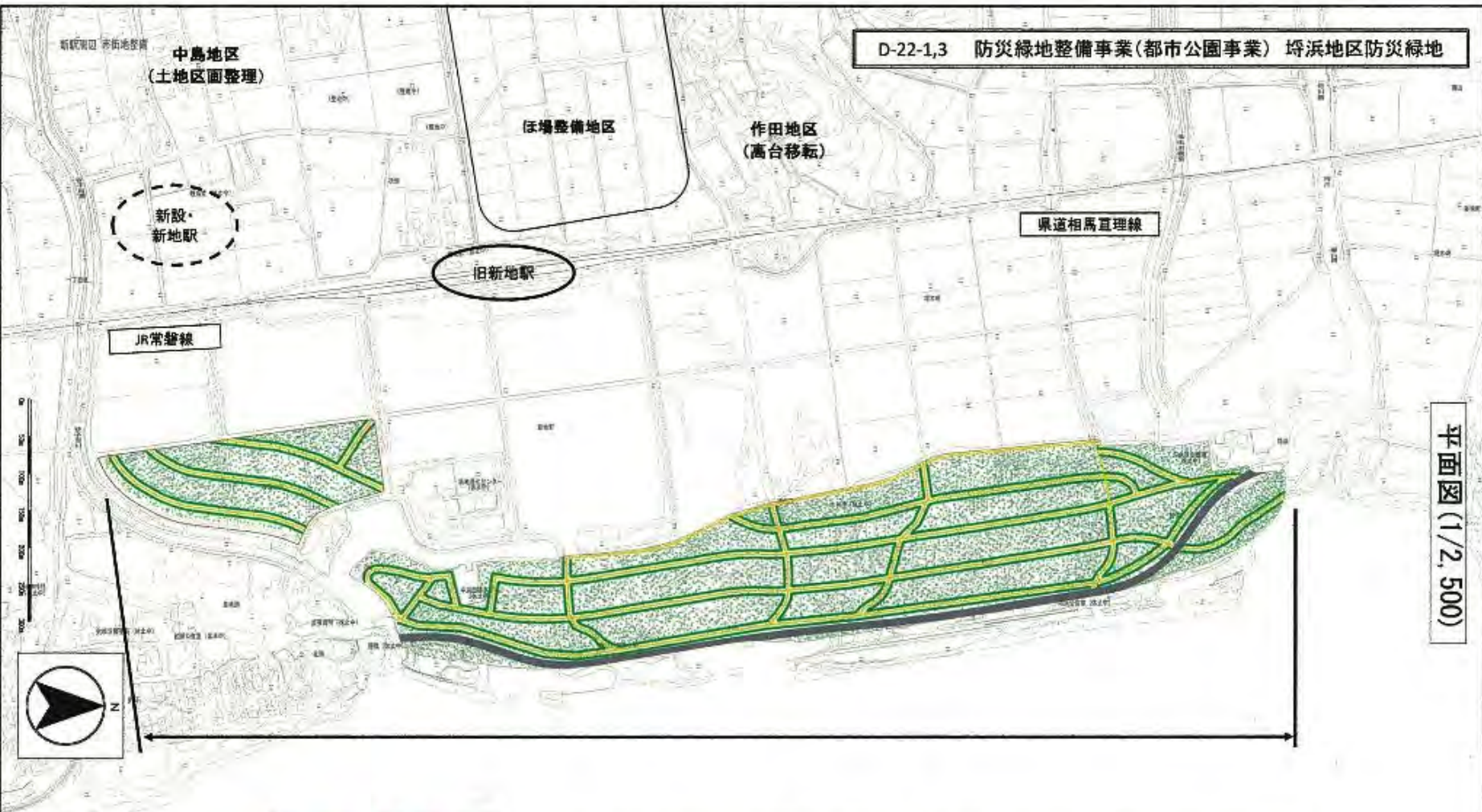
非農用地内訳表 (ha)

番号	用途(敷地)	面積	取得予定者
①	県道代替用地	0.3	福島県
②	町道改修用地	0.1	新地町
③	町道改修用地	0.1	新地町
④	JR常磐線用地	1.0	東日本旅客鉄道(株)
計		1.5	

凡 例

地区界	
	田 26.8 ha
	畑 0.1 ha
	非農用地 1.5 ha
	暗渠排水 26.8 ha
	客土 26.8 ha
	支線道路(敷砂利)
	小用水路
	小排水路
	既設道路

D-22-1,3 防災緑地整備事業(都市公園事業) 埴浜地区防災緑地



平面図 (1/2,500)

D-22-1 防災緑地整備事業(都市公園事業)※施設費 埴浜地区防災緑地 A=25.7ha C=2,240,000千円
 D-22-3 防災緑地整備事業(都市公園事業)※用地費 埴浜地区防災緑地 A=25.7ha C=1,260,000千円

凡例	
	防災緑地区域
	高木
	短木
	芝生
	園路・広場
	道路

別添図面 第3号	
設計の概要を表示する図書 (平面図)	
縮尺	1/2,500
図面 全4葉の3	

C-1-4 農山漁村地域復興基盤総合整備事業
(復興基盤総合整備事業)

復興交付金事業申請地区位置図

駒ヶ嶺地区

S=1/5,000

フェンス

水路 (用水路)

水路 (排水路)

※「C-4-1、被災地域農業復興総合支援事業」は津波浸水地域の農地で実施。