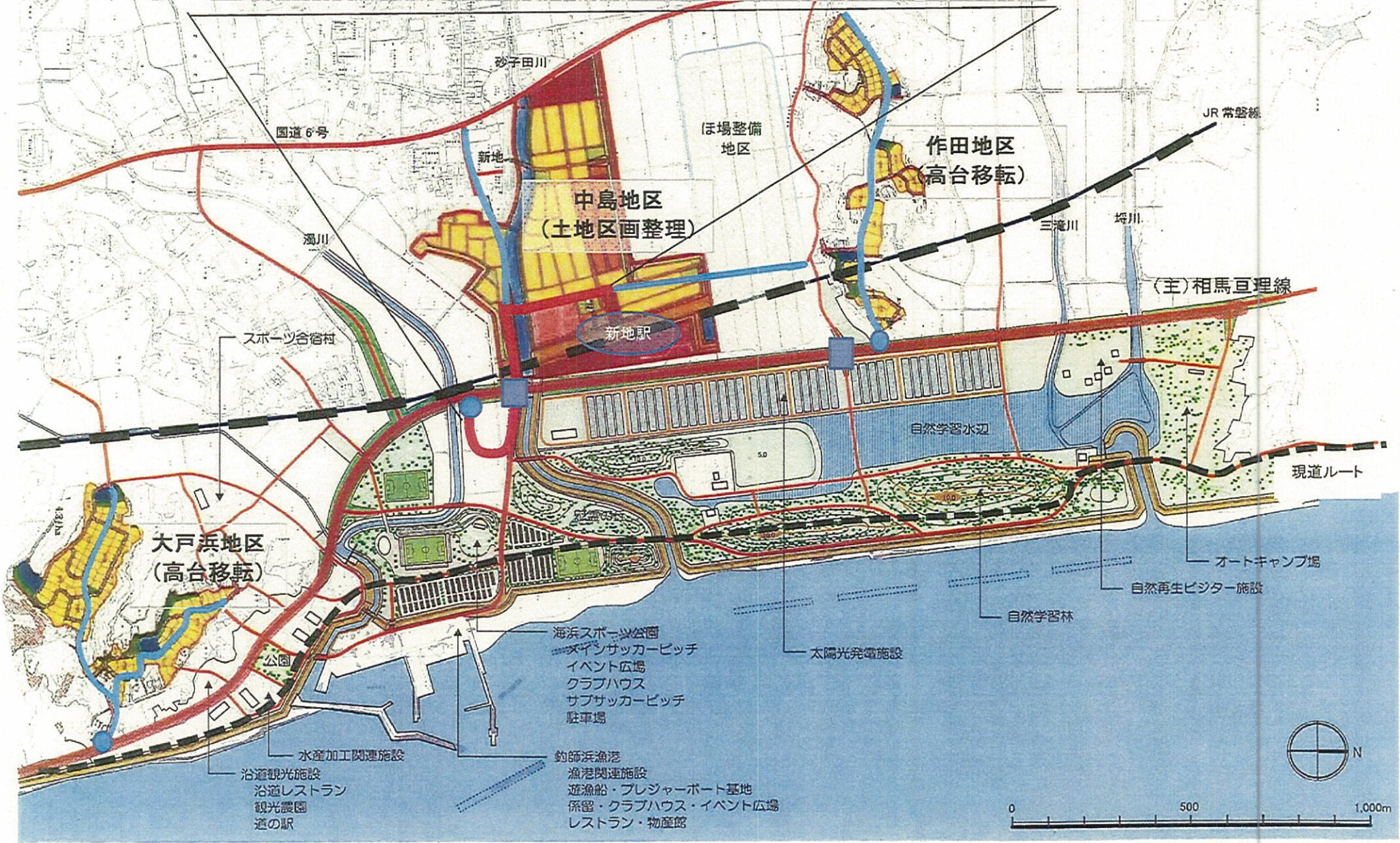


道路事業(市街地相互の接続道路) (一)新地停車場釣師線 L=1.0m W=6.0(10.0)m C=600,000千円



砂子田川

国道6号

濁川

スポーツ合宿村

大戸浜地区  
(高台移転)

水産加工関連施設  
沿道観光施設  
沿道レストラン  
観光農園  
道の駅

新地

中島地区  
(土地区画整理)

新地駅

海浜スポーツ公園  
メインサッカーピッチ  
イベント広場  
クラブハウス  
サブサッカーピッチ  
駐車場

釣師浜漁港  
漁港関連施設  
遊漁船・プレジャーボート基地  
係留・クラブハウス・イベント広場  
レストラン・物産館

ほ場整備  
地区

作田地区  
(高台移転)

自然学習水辺

太陽光発電施設

自然学習林

三滝川

堀川


(主)相馬亘理線

オートキャンプ場

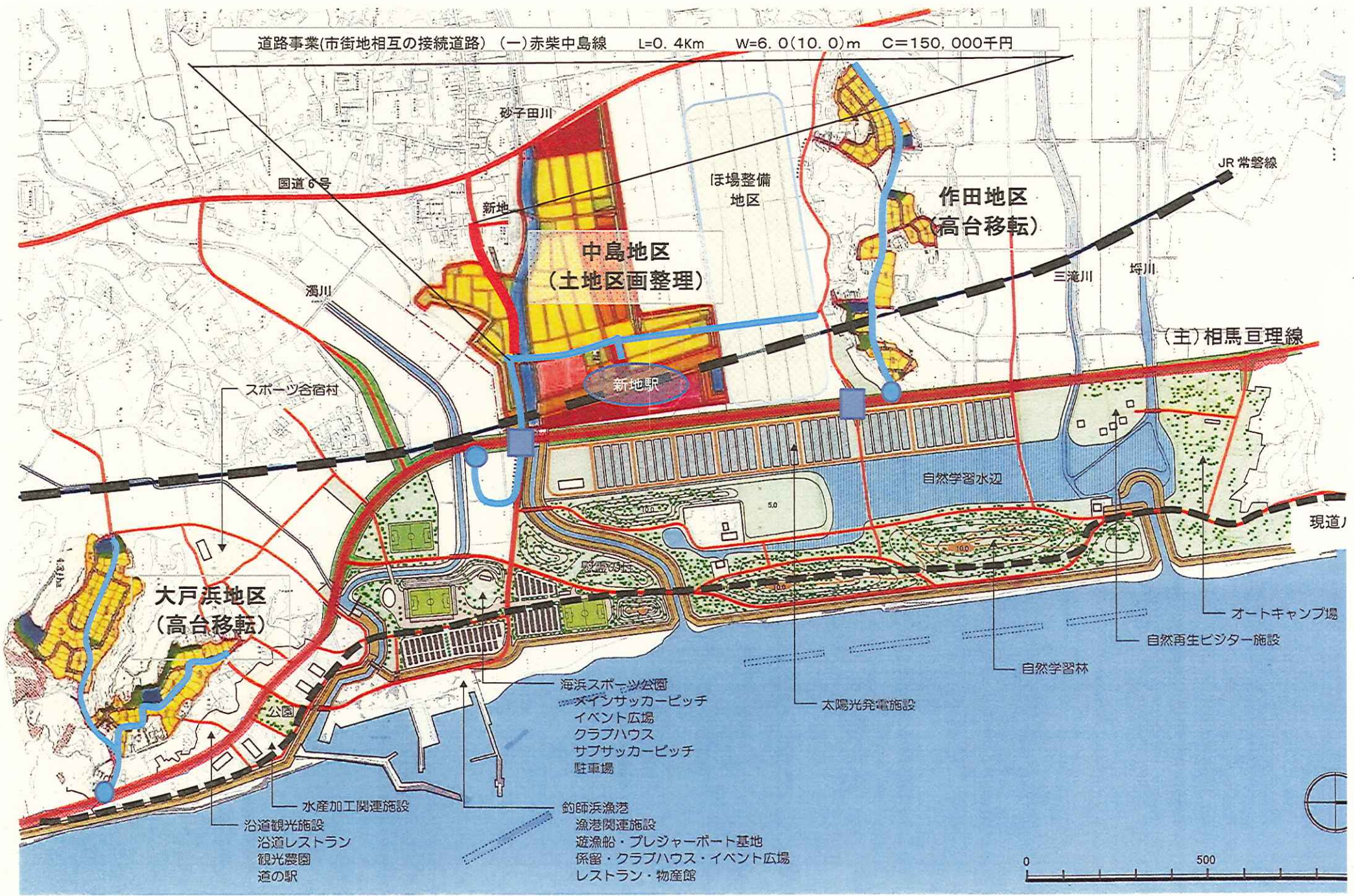
自然再生ビジター施設

JR常磐線

現道ルート



道路事業(市街地相互の接続道路) (一)赤柴中島線 L=0.4Km W=6.0(10.0)m C=150,000千円



国道6号

砂子田川

新地

ほ場整備地区

作田地区  
(高台移転)

中島地区  
(土地区画整理)

新地駅

JR常磐線

湍川

三滝川

埴川

(主)相馬亙理線

スポーツ合宿村

自然学習水辺

現道

大戸浜地区  
(高台移転)

オートキャンプ場

自然再生ビジター施設

自然学習林

海浜スポーツ公園  
メキシコサッカーピッチ  
イベント広場  
クラブハウス  
サブサッカーピッチ  
駐車場

太陽光発電施設

水産加工関連施設  
沿道観光施設  
沿道レストラン  
観光農園  
道の駅

釣師浜漁港  
漁港関連施設  
遊漁船・プレジャーボート基地  
係留・クラブハウス・イベント広場  
レストラン・物産館



道路事業(市街地相互の接続道路) (一)金山新地停車場線 L=1.0Km W=6.0(10.0)m C=350,000千円



国道6号

砂子田川

新地

ほ場整備地区

作田地区  
(高台移転)

JR常磐線

中島地区  
(土地区画整理)

三滝川

堀川

(主)相馬亘理線

濁川

新地駅

スポーツ合宿村

自然学習水辺

現道ルート

大戸浜地区  
(高台移転)

オートキャンプ場

自然再生ビジター施設

自然学習林

- 海浜スポーツ公園
- メインサッカーピッチ
- イベント広場
- クラブハウス
- サブサッカーピッチ
- 駐車場

太陽光発電施設

- 水産加工関連施設
- 沿道観光施設
- 沿道レストラン
- 観光農園
- 道の駅

- 釣師浜漁港
- 漁港関連施設
- 遊漁船・プレジャーボート基地
- 係留・クラブハウス・イベント広場
- レストラン・物産館

