

様式第5 法第48条第1項第6号関係（地域森林計画区域の変更関係）

森林法第5条第1項の規定によりたてられた
地域森林計画の対象とする森林の区域の変更に関する事項

復興整備計画に記載する事項

磐城森林計画区

単位 ha

区分	変更前森林面積	変更後森林面積	備考
総数	118,686	118,677	
市町村別内訳	相馬市	7,386	7,386
	南相馬市	13,038	13,038
	(原町)	4,859	4,859
	(鹿島)	4,866	4,866
	(小高)	3,313	3,313
	新地町	1,627	1,618
	飯館村	7,276	7,276
	広野町	2,864	2,864
	檜葉町	1,966	1,966
	富岡町	2,761	2,761
	川内村	11,736	11,736
	大熊町	2,700	2,700
	双葉町	2,656	2,656
	浪江町	4,395	4,395
	葛尾村	2,071	2,071
	いわき市	58,210	58,210
	(平)	4,793	4,793
	(常磐)	2,469	2,469
	(小名浜)	3,190	3,190
	(内郷)	1,846	1,846
	(勿来)	4,696	4,696
	(遠野)	5,301	5,301
	(田人)	6,286	6,286
	(好間)	1,340	1,340
	(小川)	3,676	3,676
	(三和)	12,089	12,089
(四倉)	2,611	2,611	
(川前)	6,332	6,332	
(久之浜)	915	915	
(大久)	2,667	2,667	

注1 地域森林計画の対象とする森林の区域は森林計画図において表示する区域内の民有林とする

添付書類

「地域森林計画及び国有林の地域別の森林計画に関する事務の取扱いの運用について」（平成12年5月8日付け12林野計第188号林野庁長官通知）の附録第6号により作成した変更する区域に係る森林計画図。

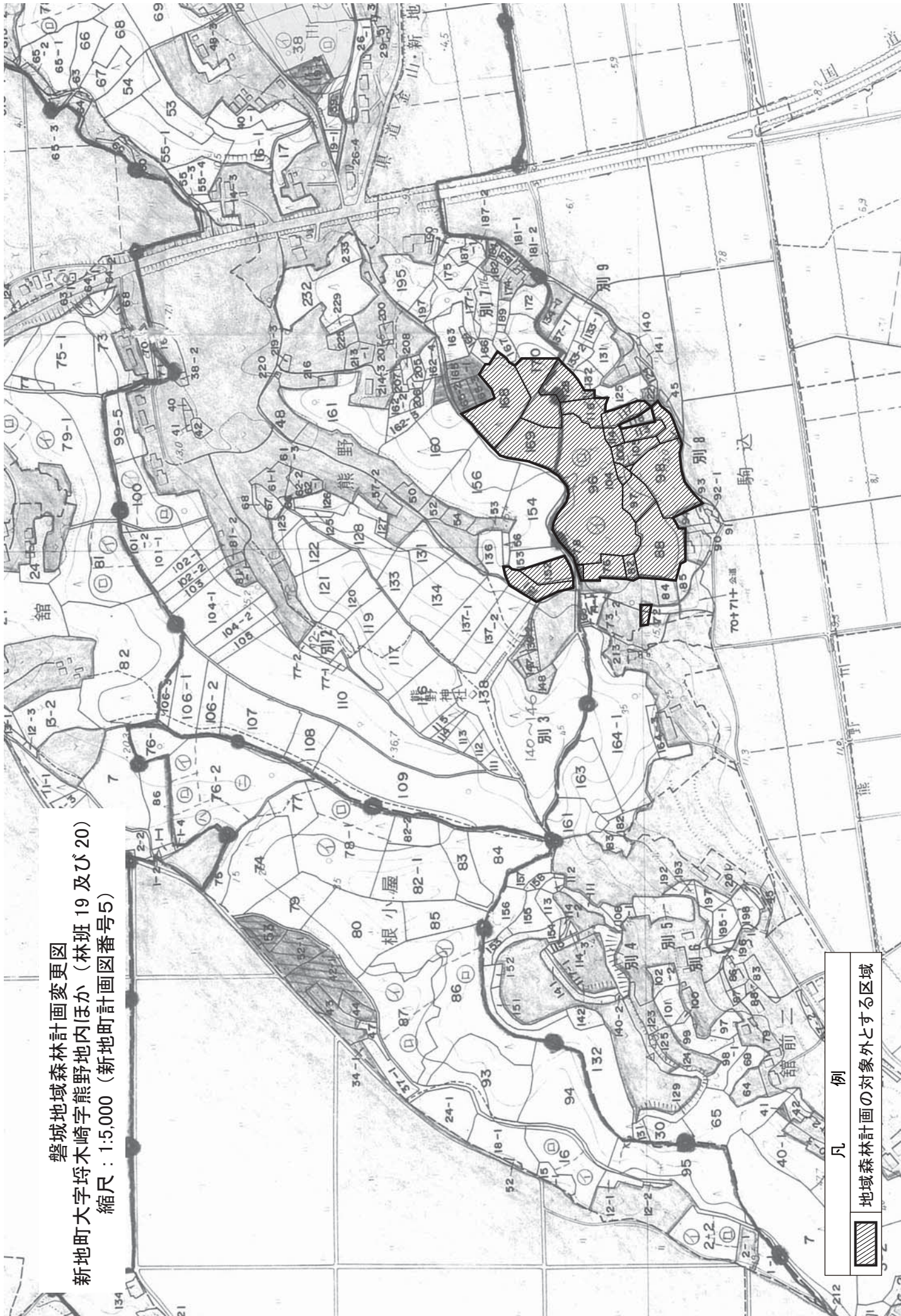


警城地域森林計画変更図

所在：新地町大字埴木崎字作田地内（林班20）
縮尺：1:5,000（新地町計画図番号5）

凡例
 地域森林計画の対象外とする区域

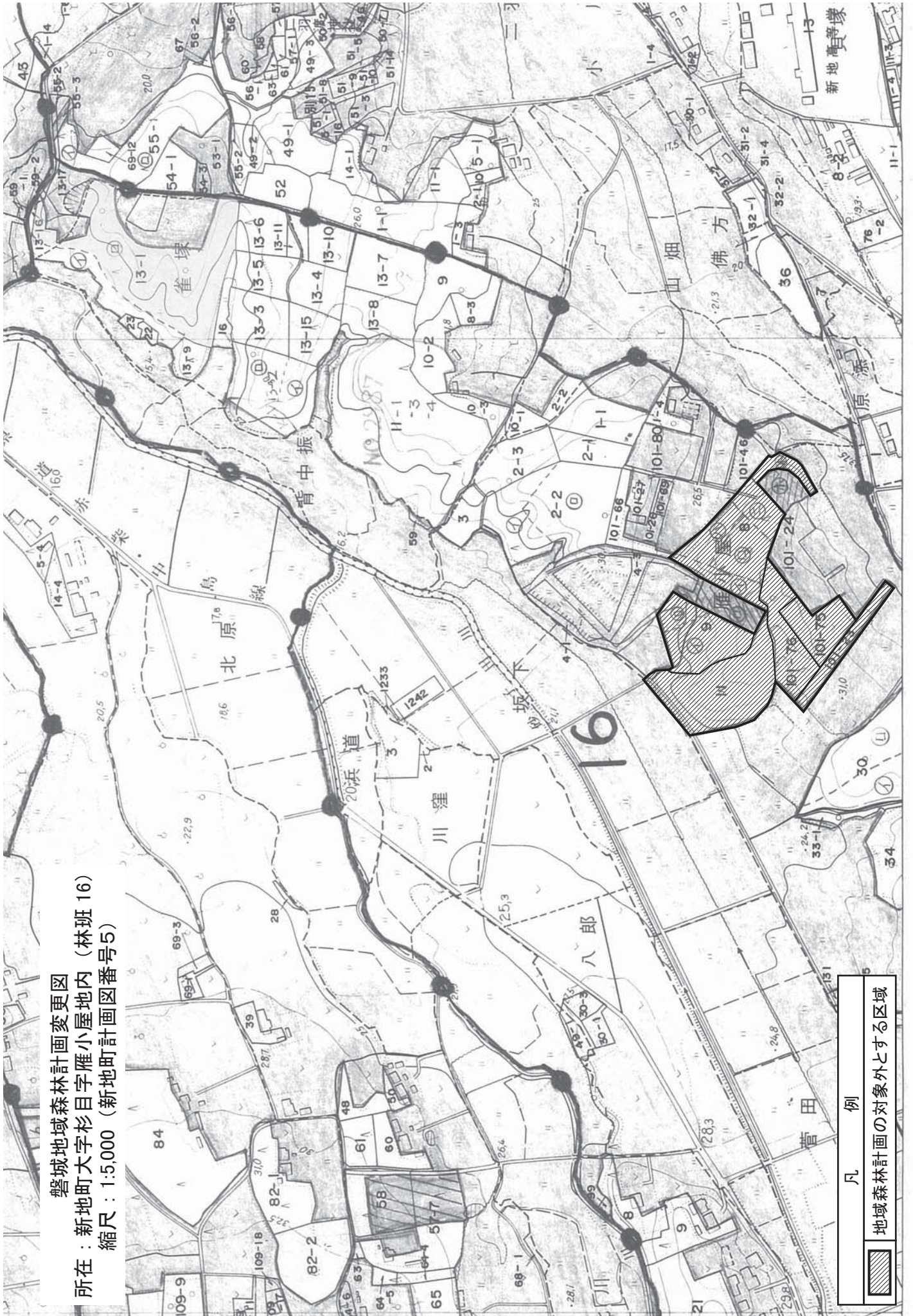
磐城地域森林計画変更図
 新地町大字埴木崎字熊野地内ほか（林班 19 及び 20）
 縮尺：1:5,000（新地町計画図番号5）



凡 例
 地域森林計画の対象外とする区域



磐城地域森林計画変更図
 所在：新地町大字杉小屋雁小屋地内（林班16）
 縮尺：1:5,000（新地町計画図番号5）



凡例
 地域森林計画の対象外とする区域

磐城地域森林計画変更図

所在：新地町大字大戸浜字八斗蒔東地内ほか（林班14）

縮尺：1:5,000（新地町計画図番号6）



凡例
地域森林計画の対象外とする区域

様式第5-2 法第48条第1項第6号関係（地域森林計画区域の変更の協議関係）

森林法第5条第1項の規定によりたてられた
地域森林計画の対象とする森林の区域の変更に関する事項

協議に関する事項

単位 ha

所 在				復興整備事業の名称 及び種類	面 積	備 考
市町村	大字	字	地番			
新地町	埴木崎	作田	139-1 外 10 筆	名称:集団移転促進事業 (作田東地区)	1.07	事業区域 2.02ha うち対象森林 1.07ha 開発行為 1.07ha 残置森林 0.00ha
	埴木崎	熊野	152 外 23 筆	名称:集団移転促進事業 (作田西地区)	3.33	事業区域 3.97ha うち対象森林 3.33ha 開発行為 3.33ha 残置森林 0.00ha
	杉目	雁小屋	8 外6筆	名称:集団移転促進事業 (雁小屋地区)	2.92	事業区域 5.47ha うち対象森林 2.92ha 開発行為 2.92ha 残置森林 0.00ha
	大戸浜	八斗蒔東	25-3 外 17 筆	名称:集団移転促進事業 (大戸浜地区)	1.50	事業区域 2.84ha うち対象森林 1.50ha 開発行為 1.50ha 残置森林 0.00ha
計					8.82	※1

※1 面積については、森林簿により算出、小班を分割している箇所は、測量図よりCAD計測。

- 注1 地域森林計画区域の変更を要する土地の範囲は、復興整備事業の実施により、森林を他の用途に供する箇所又は他の用途の土地を森林とする箇所とする。
- 注2 所在欄は復興整備事業の実施区域ごとに地域森林計画区域の変更を行う箇所の所在を記載する。
- 注3 復興整備事業の名称及び種類欄には実施する復興整備事業の名称及び種類を記載する。
- 注4 面積欄には、事業区域のうち、地域森林計画区域の変更を行う面積を記載する。なお、面積は、小数第2位まで記載し、第3位以下を四捨五入すること。
- 注5 備考欄には、事業区域のうち地域森林計画の対象とする森林の面積などその他必要な事項を記載する。



添付書類

- 復興整備事業の名称及び種類を明示した実施区域及び地域森林計画区域の変更を要する土地の区域を記載した森林計画図
- 土地の形質の変更を行う区域、施設又は工作物の種類ごとの位置が記載された図面（森林を他の用途に供する場合に限る。）
- 復興整備事業に関する事項が記載された書面



地域森林計画区域の変更を要する土地の区域

集団移転促進事業
(作田東地区)

凡 例	
	地域森林計画の対象外とする区域
	集団移転促進事業区域

吉原

米粉田

北 向

21 館

車 田

20

南 向

作田後

坪

台 前

谷地田

別 9

熊 野

野 社

屋

凡 例

地域森林計画の対象外とする区域

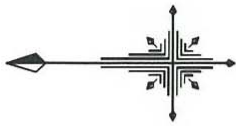
集団移転促進事業区域

新地町 作田東地区 造成計画平面図（切盛図）（集団移転促進事業）



縮尺(1/2,000)

新地町 作田東地区 土地利用計画平面図 (集団移転促進事業)



■面積表

住宅団地合計	20,159㎡
住宅敷地 (16区画)	7,387㎡
公営住宅用地 (6戸)	1,207㎡
道路	2,639㎡
通路	224㎡
集会施設用地	589㎡
広場	1,300㎡
緑地	5,089㎡
調整池	1,724㎡

凡例

[Red dashed line]	住宅団地区域
[Yellow]	住宅敷地
[Brown]	公営住宅用地
[Light blue]	道路
[Light grey]	通路
[Light purple]	集会施設
[Green]	広場
[Light green]	緑地
[Light blue-grey]	調整池



縮尺(1/2,000)

地域森林計画区域の変更を要する土地の区域

集団移転促進事業
(作田西部地区)

凡 例

	地域森林計画の対象外とする区域
	集団移転促進事業区域

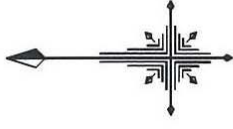


新地町 作田西地区 造成計画平面図 (集团移転促進事業)



縮尺(1/2,000)

新地町 作田西地区 土地利用計画平面図 (集団移転促進事業)



■面積表

住宅団地合計: 39,749㎡
 住宅敷地: 12,171㎡
 (27区画)
 公営住宅用地: 2,021㎡
 (10戸)
 道路: 6,592㎡
 通路: 310㎡
 集会施設用地: 648㎡
 広場: 1,082㎡
 緑地(参道含む): 14,317㎡
 調整池: 2,608㎡

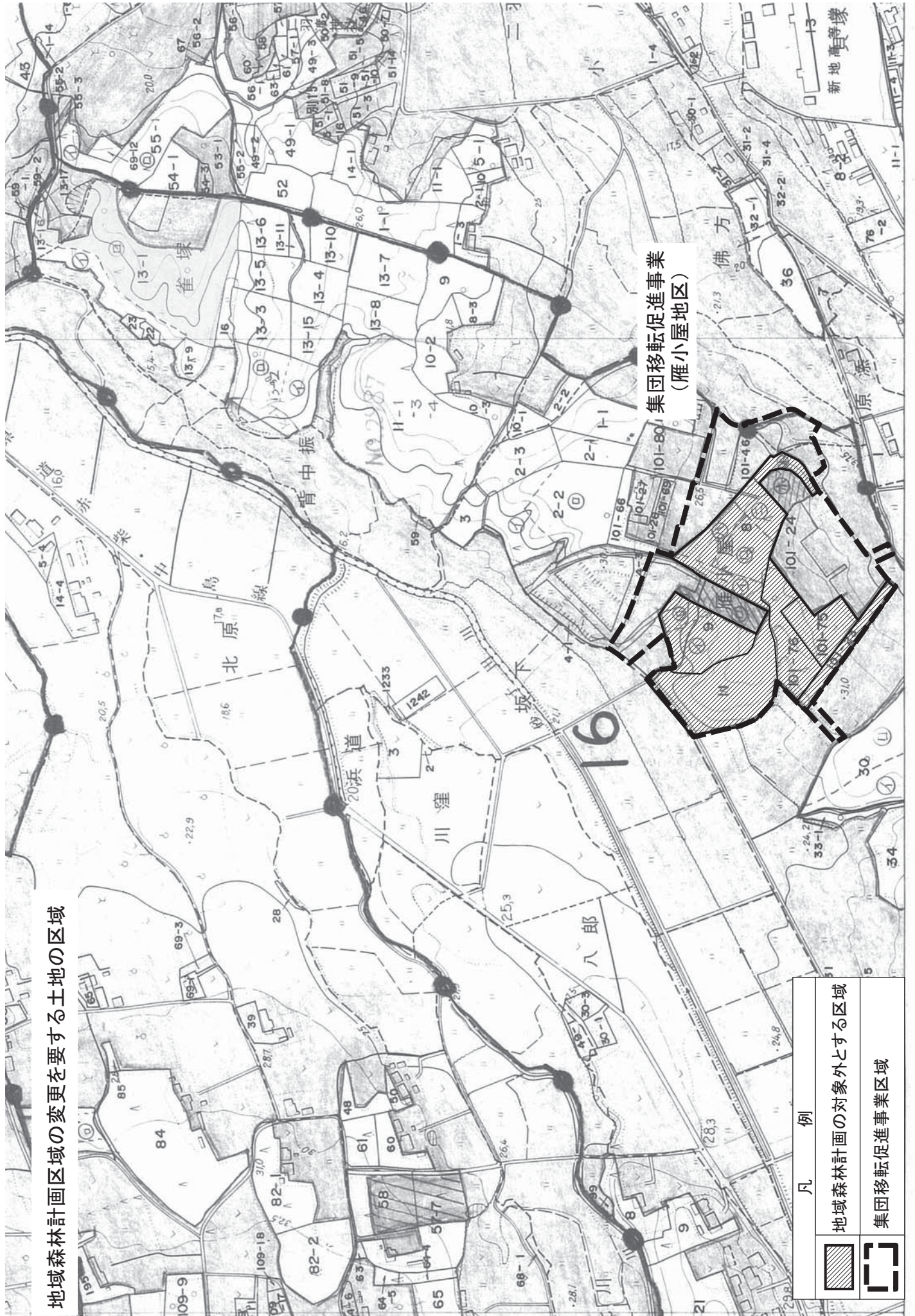
凡例

- 住宅団地区域
- 住宅敷地
- 公営住宅用地
- 道路
- 通路
- 集会施設
- 広場
- 緑地
- 調整池

縮尺(1/2,000)



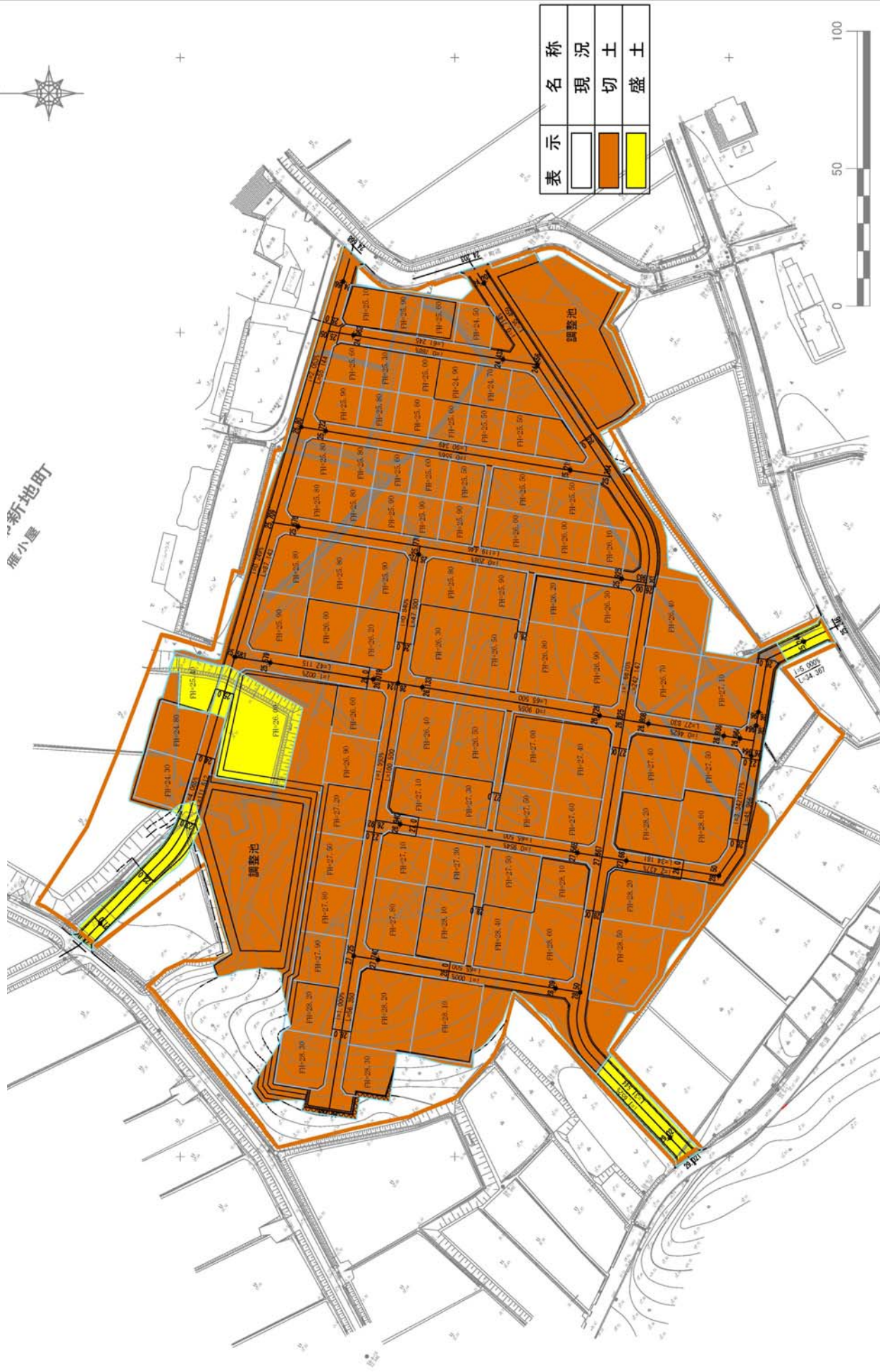
地域森林計画区域の変更を要する土地の区域



集団移転促進事業
(雁小屋地区)

凡 例	
	地域森林計画の対象外とする区域
	集団移転促進事業区域

新地町 雁小屋地区 造成計画平面図 (切盛図) (集団移転促進事業)

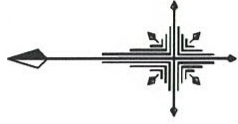


表示	名称
□ (White)	現況
□ (Orange)	切土
□ (Yellow)	盛土



縮尺(1/2,000)

新地町 雁小屋地区 土地利用計画平面図 (集団移転促進事業)



■面積表

住宅団地合計:	54,679㎡
住宅敷地:	23,525㎡
(59区画)	
公営住宅用地:	5,552㎡
(27戸)	
道路:	10,175㎡
通路:	405㎡
集会施設用地:	567㎡
広場:	948㎡
緑地:	10,553㎡
調整池:	2,954㎡

凡例

	住宅団地区域
	住宅敷地
	公営住宅用地
	道路
	通路
	集会施設
	広場
	緑地
	調整池





縮尺(1/2,000)

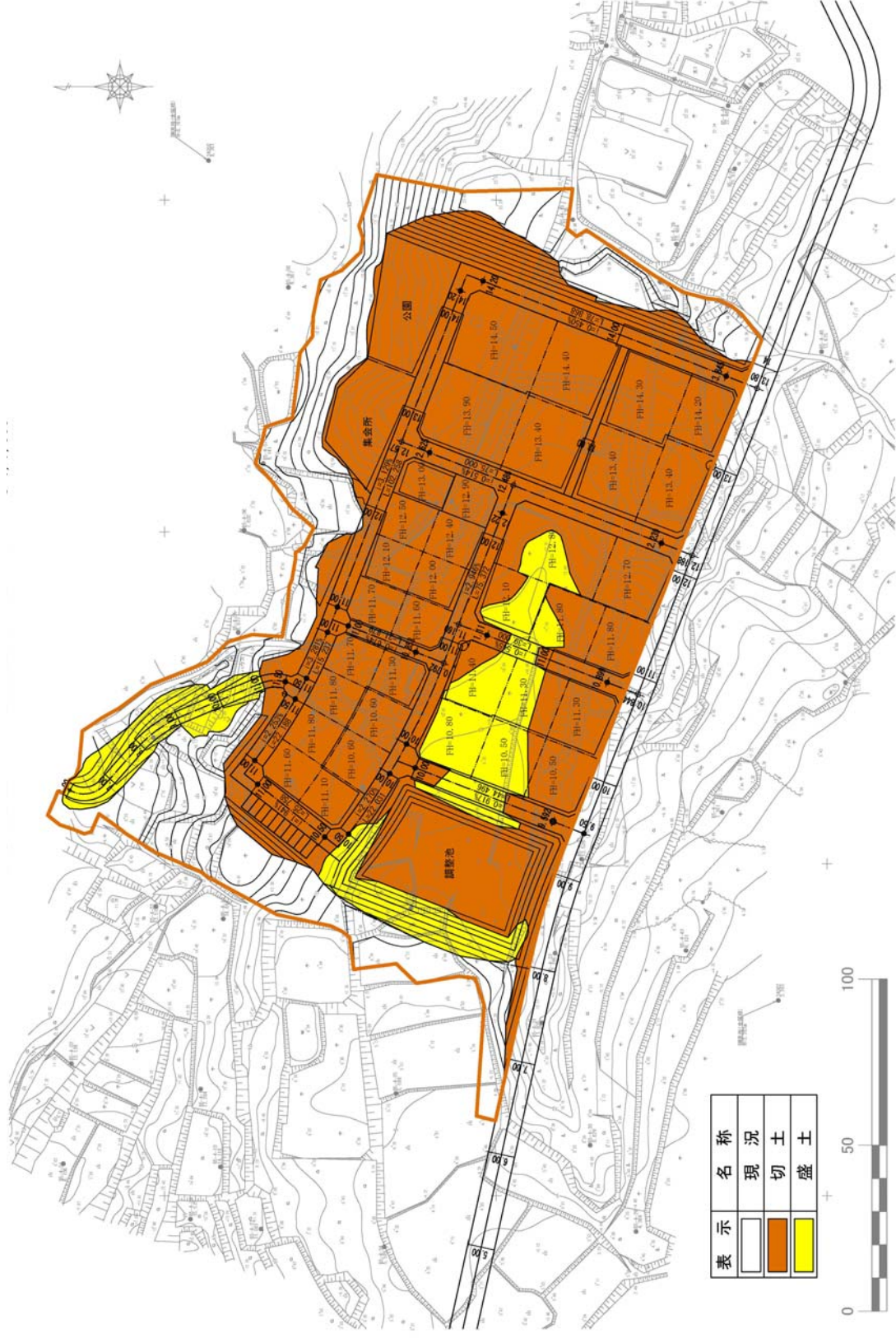
地域森林計画区域の変更を要する土地の区域



3 集团移転促進事業
(大戸浜地区)

凡 例	
	地域森林計画の対象外とする区域
	集团移転促進事業区域

新地町 大戸浜地区 造成計画平面図（切盛図）（集団移転促進事業）



表示	名称
□	現況
■	切土
■	盛土



縮尺(1/2,000)

新地町 大戸浜地区 土地利用計画平面図 (集団移転促進事業)



- 凡例
- 住宅団地区域
 - 住宅敷地
 - 公営住宅用地
 - 道路
 - 通路
 - 集会施設
 - 広場
 - 緑地
 - 調整池

縮尺(1/2,000)